

OBEC NIŽNÝ ORLÍK, 090 11 VYŠNÝ ORLÍK

č.j. 129/2024-262

Svidník, 25.11.2024

Vybavuje: Ing. Andrej Olijar, PhD., Spoločný obecný úrad Nižný Orlik,
poverený výkonom stavebnej správy pre obec Cernina, tel.: 0948 450 375

VEREJNÁ VYHLÁŠKA ÚZEMNÉ ROZHODNUTIE

Navrhovateľ **Obec Cernina, Cernina 65, 090 16 Cernina, IČO: 00330388** podala dňa 16.09.2024 obci Nižný Orlik návrh na vydanie rozhodnutia o umiestnení stavby „**Chodník pre peších v obci Cernina**“ na pozemkoch parc. č. C-KN 310/2, 310/3, 310/4 a 134/1 katastrálneho územia obce Cernina, podľa predloženej projektovej dokumentácie.

Obec Nižný Orlik, ako príslušný stavebný úrad podľa §119 zák. č. 50/1976 Zb. o územnom plánovaní a stavebnom poriadku v znení neskorších predpisov, (ďalej len „**stavebný zákon**“), posúdil predložený návrh podľa §35 až §38 stavebného zákona, zosúladil stanoviská uplatnené dotknutými orgánmi štátnej správy a posúdil námietky a vyjadrenia účastníkov konania.

Na základe tohto posúdenia podľa §39 a §39a stavebného zákona a §4 vyhl. č. 453/2000 Z.z. vydáva:

rozhodnutie o umiestnení stavby

„**Chodník pre peších v obci Cernina**“ na pozemkoch parc. č. C-KN 310/2, 310/3, 310/4 a 134/1 katastrálneho územia obce Cernina, tak ako je to zakreslené v situačnom výkrese, ktorý je súčasťou tohto rozhodnutia.

Objektová skladba:

- SO 01 – Chodník
- SO 02 – Lávka

Popis stavby:

Týmto rozhodnutím sa umiestňuje stavba chodníka a lávky, ktorá rieši komunikačné prepojenie pre peších a zvýšenie bezpečnosti chodcov pozdĺž cestnej komunikácie III/3526 od zastávky SAD (centrum obce) po jestvujúce bytové domy v obci Cernina.

SO 01 – Chodník

Chodník pre peších sa navrhuje pozdĺž krajnice jestvujúcej cestnej komunikácie. Celková dĺžka chodníka je 381,91 m a jeho šírka 1,50 m. Navrhuje sa chodník pre peších zo zámkovej dlažby. Súčasťou riešeného chodníka pre peších sú aj vstupy na jestvujúce pozemky po majetkovej hranice. Konštrukcia chodníka pre peších bude ohraničená betónovými obrubníkmi 100/25/15 cm osadenými do betónového lôžka (zo strany cestnej komunikácie) a betónovými obrubníkmi 100/20/5 cm osadenými taktiež do betónového lôžka (z opačnej strany chodníka). Z dôvodu výškového rozdielu medzi niveletou navrhovaného chodníka o prilahlým terénom sa v niektorých miestach trasy chodníka navrhujú oporné múry.

SO 02 – Lávka

Lávka je jednopoložová. Šírka lávky medzi zábradlím je 2,0 m. Mostovka lávky je vodorovná. Nosná konštrukcia lávky je navrhnutá ako priehradová konštrukcia, z oceľových rúrok z ocele 11 370. Podlaha lávky je drevená z dubových fošien. Niveleta lávky je v úrovni odrážnych pruhov jestvujúceho mosta. Rozpätie lávky je 9,60 m. Svetlá šírka lávky je 2,0 m. Nosnú konštrukciu lávky tvoria bočné nosníky - rámy, ktoré tvoria zároveň aj zábradlie lávky. Spodný nosník rámu (oceľová rúrka Ø89x6,3) nesie aj drevenú podlahu, ktorá je uložená na uholníkoch LR 120x8 a je stabilizovaná pomocou uholníkov LR 40x4.

Spodnú stavbu lávky tvoria dve rovnobežné monolitické, železobetónové, opory pôsobiace ako pilótové bárky (C30/37) na vrátaných pilótach Ø 38 cm, dl. 3,0 m (C25/30), ako aj železobetónové zavesené krídla z betónu C30/37. Pre zabezpečenie stability svahu chodníka pred lávkou je potrebné vybudovať železobetónový oporný múr dĺžky 13,00 m.

Spôsob využívania pozemku: zastavaná plocha a nádvorie a vodná plocha.

Druh stavby: líniová stavba.

Pre umiestnenie a projektovú prípravu stavby sa určujú tieto podmienky:

- polohopisné a výškové umiestnenie stavby:

Smerové vedenie navrhovaného chodníka pre peších sleduje smerové vedenie jestvujúcej cestnej komunikácie III/3526, pozdĺž ktorej sa chodník pre peších navrhuje – v zelenom páse medzi spomínanou cestnou komunikáciou a majetkovými hranicami súkromných pozemkov. Výškové vedenie chodníka pre peších je v plnom rozsahu viazané na jestvujúce výškové vedenie cestnej komunikácie III/3526. Navrhovaná lávka premostuje miestny potok na výtokovej strane jestvujúceho mosta.

- požiadavky vyplývajúce z chránených území a ochranných pásiem:

V záujmovom území sa nachádza nadzemné NN vedenie a podzemné rozvody NN, zasahuje do ochranného a/alebo bezpečnostného pásma plynárenských zariadení v správe SPP-D a dôjde do styku so sieťami elektronických komunikácií spoločnosti Slovak Telekom, a.s. a/alebo DIGI SLOVAKIA, s.r.o.

- napojenie na komunikačnú sieť:

Komunikačné prepojenie je pozdĺž cestnej komunikácie III/3526 a vstupmi na pozemky po majetkové hranice.

- požiadavky vyplývajúce zo všeobecných technických požiadaviek na výstavbu a zo STN:

Stavba musí spĺňať základné požiadavky na stavby v zmysle §43 a všeobecné technické požiadavky v zmysle §47 stavebného zákona, ako aj požiadavky príslušných stavby sa týkajúcich predpisov a noriem. Vo vzťahu k jestvujúcim inžinierskym sieťam musia byť dodržané ustanovenia STN týkajúce sa umiestnenia stavby. Stavba okrem toho musí spĺňať aj požiadavky príslušných legislatívnych predpisov týkajúcich sa ochrany prírody, ochrany vôd a ochrany PPF, ako aj požiadavky predpisov týkajúcich sa požiarnej bezpečnosti, hygienickej starostlivosti a bezpečnosti pri práci. Počas realizácie stavby, ani počas jej užívania nesmú byť poškodzované susedné nehnuteľnosti, nevyhnutné obmedzenia práv k nim musí byť minimalizované na najkratšiu možnú dobu a s vlastníkmi min. 15 dní vopred dohodnuté. Nevyhnutné vstupy na susedné pozemky vyvolané realizáciou stavby sú podmienené súhlasom ich vlastníkov. Stavbou dotknuté pozemky budú bezodkladne po ukončení

jednotlivých úsekov uvedené do náležitého stavu. V zmysle ustanovení §58 zákona č. 50/1976 Zb. o územnom plánovaní a stavebnom poriadku v znení neskorších predpisov je povinnosťou stavebníka v rámci stavebného konania preukázať stavebnému úradu, že je vlastníkom pozemku alebo že má k pozemkom iné právo podľa §139 ods. 1 tohto zákona, ktoré ho oprávňuje zriadiť na nich požadovanú stavbu.

- **požiadavky vyplývajúce zo stanovísk dotknutých organizácií a orgánov štátnej správy:**

ORPZ, ODI vo Svidniku, stanovisko č. ORPZ-SK-ODI-86-052/2024 zo dňa 28.10.2024:

- Uvedenou stavbou nesmie byť ohrozený úsek cesty III/3523 a bezpečnosť cestnej premávky.
- Dodržanie a rešpektovanie podmienok dané správcom pozemnej komunikácie.
- V prípade obmedzenia cestnej premávky v uvedenom úseku na ceste alebo chodníku počas vykonávania stavebných prác, je potrebné predložiť na schválenie projekt dočasného dopravného značenia.
- Samotná realizácia stavby, nesmie byť v rozpore s územným plánom obce a záujmami príslušného správcu pozemnej komunikácie Správy a údržby ciest PSK.
- Samotná realizácia stavby, nesmie narušiť prípadný zamýšľanú výstavbu dopravného koridoru (cyklo siete, chodníka a pod.).
- Predmetný vjazd z cesty bude poskytovať zaručený rozhľad na rozhodnutie vykonať bezpečné križovanie alebo pripojenie na hlavnú cestu.

SÚS PSK oblasť Svidník, stanovisko č. SUCPSK-SK2024/91-002 zo dňa 06.08.2024:

- Vjazdy na nehnuteľnosti realizovať bezbariérov.
- Pred pokládkou cestných obrubníkov spevnenú časť vozovky požadujeme pozdĺžne zarezať a po spätnej úprave vozovky z AC o 11 vykonať pružnú asfaltovú zálievku.
- Doprojektovať odvodnenie vozovky.
- Uvedenou realizáciou nesmie byť ohrozená bezpečnosť a plynulosť cestnej premávky.
- Pred začatím prác na stavebných objektoch 01, 02 a po ich ukončení je stavebník povinný prizvať zástupcu SÚC PSK (Miroslav Červeňák, č.mobilu 0915/769 012) na preberacie konanie za účelom zhodnotenia stavu pred a po realizácií prác vo forme písomného zápisu (v prílohe tlačíva).
- V prípade havárie počas prác, zhotoviteľ okamžite prijme opatrenia na zabezpečenie plynulosti a bezpečnosti cestnej premávky a vec oznámi správny orgán a správcovi komunikácie.
- Výkopová zemina (stavebný materiál) sa nesmie skladovať na vozovke.
- Každý prípadný iný zásah do telesa cesty vopred prejednať s majetkovým správcom.
- Žiadateľ zodpovedá za všetky škody ktoré vzniknú správcovi cesty v dôsledku chybného prevedenia prác po dobu piatich rokov od ukončenia prác.
- Toto vyjadrenie má platnosť dva roky od dátumu vydania a bude slúžiť ako podklad pre vydanie Územného rozhodnutia.

OÚ Svidník, OC DaPK, vyjadrenie č. OU-SK-OCDPK-2024/005232-004 zo dňa 30.10.2024:

- Úpravu vjazdov realizovať bezbariérov.
- Pred pokládkou cestných obrubníkov je potrebné spevnenú časť vozovky pozdĺžne zarezať a po spätnej úprave vozovky z AC o 11 vykonať pružnú asfaltovú zálievku.
- Doprojektovať odvodnenie vozovky.

- Napojenie realizovať v súlade s dokumentáciou pripojenou k návrhu tak, aby konštrukčne a stavebno-technicky zodpovedalo príslušným technickým normám a ich požiadavkám.
- Žiadateľ pred začatím stavebných prác na vjazde a po ich ukončení prizve zástupcu správcu cesty PSK (Miroslav Červeňák, MT 0915 769 012) na preberacie konanie za účelom zhodnotenia stavu dotknutej časti cestného telesa pred a po ukončení stavebných prác vo forme písomného zápisu.
- V prípade havárie počas stavebných prác, zhotoviteľ okamžite prijme opatrenia na zabezpečenie plynulosti a bezpečnosti cestnej premávky a vec oznámi cestnému správnomu orgánu a správcovi komunikácie.
- Počas realizácie stavebných prác nesmie byť na cestnom telese skladovaná výkopová zemina alebo stavebný materiál.
- Každý zásah do telesa cesty III/3523 je potrebné vopred prejednať s jej majetkovým správcom.
- Žiadateľ zodpovedá za všetky škody vzniknuté správcovi komunikácie na telese cesty z dôvodu chybne vykonaných prác po dobu 60 mesiacov od zriadenia vjazdu.
- Žiadateľ v prípade zmeny technického riešenia napojenia požiadava správcu cesty o stanovisko k zmene.
- O vjazdy je žiadateľ povinný na vlastné náklady sa priebežne starať.
- Po ukončení stavebných prác uviesť terén do pôvodného stavu V prípade, že dôjde k zásahu do pomocných cestných pozemkov aj tieto je stavebník povinný dať do pôvodného stavu bez narušenia doterajších odvodňovacích pomerov.
- Technické prevedenie vjazdov musí byť zrealizované tak, aby nebola ohrozená bezpečnosť a plynulosť cestnej premávky v dotknutom úseku cesty III/3523, ani sťažená jeho celoročná údržba.
- Predmetné vjazdy z cesty budú poskytovať zaručený rozhľad na rozhodnutie vykonať bezpečné križovanie alebo pripojenie na hlavnú cestu.
- Samotná realizácia stavby nesmie byť v rozpore s územným plánom obce a nesmie narušiť prípadnú zamýšľanú výstavbu dopravného koridoru (cyklosiete, chodník a pod.)
- V prípade, že pri výstavbe dôjde k znečisteniu vozovky cesty III/3523 je stavebník povinný v zmysle §9 ods. 5 zákona č. 135/1961 Zb. závalu v zjazdnosti bez priet'ahov odstrániť a komunikáciu uviesť do pôvodného stavu.
- Počas stavebných prác nesmie byť ohrozený úsek cesty III/3523 a bezpečnosť cestnej premávky. V prípade potreby pri zriadení pracoviska bezprostredne pri ceste s následkom ohrozenia cestnej premávky v dotknutom úseku cesty je žiadateľ povinný v predstihu požiadať cestný správny orgán o povolenie čiastočnej uzávierky a určenie použitia dočasných dopravných značiek a DZ.
- Pokiaľ si úprava vjazdov vyžiada povolenia podľa osobitných predpisov (stavebné povolenia, súhlas vodoprávneho orgánu a pod.) je žiadateľ povinný si takéto povolenia vopred zabezpečiť.
- Cestný správny orgán si vyhradzuje právo určené podmienky kedykoľvek zmeniť alebo doplniť, ak si to vyžiada verejný záujem.

SVP, štátny podnik, Povodie Bodrogu, odštepny závod, stanovisko č. SVP 15070/2024/3 zo dňa 26.08.2024:

- Križovanie vodného toku v správe našej organizácie žiadame realizovať v zmysle STN 73 6822 „Križovanie a súběhy vedení a komunikácií s vodnými tokmi.“
- Začatie a ukončenie prác v blízkosti vodných tokov a zariadení v správe našej organizácie žiadame oznámiť na SVP, š. p. Povodie Bodrogu, odštepny závod

Trebišov, pracovisko Bardejov, Ing. Martin Popjak, č. tel. 0918 640 006 alebo Ing. Pavol Štefanco, č. tel. 0911 048 404.

- Počas realizácie stavby žiadame neumiestňovať stavebný materiál do prietochného profilu a na miesta, z ktorých môže byť splavený do vodného toku.
- Počas vykonávania stavebných prác požadujeme dbať na to, aby stavebnými mechanizmami nedošlo k znečisteniu podzemných a povrchových vôd ropnými látkami a inými látkami škodiacim vodám.
- Investor, resp. vlastník tejto stavby je povinný dodržať ustanovenia §47, §49 a §50 zákona č. 364/2004 Z. z. o vodách v znení neskorších predpisov.
- Z hľadiska protipovodňovej ochrany upozorňujeme investora na dodržanie §37 zákona č. 7/2010 Z. z. o ochrane pred povodňami v znení neskorších predpisov.

OÚ Svidník, OSŽP, záväzné stanovisko č. OU-SK-OSZP-2024/004824-002 zo dňa 13.08.2024:

- Územie umiestnenia stavby sa nachádza v prvom stupni ochrany v zmysle zákona OPaK a nezasahuje do území NATURA 2000 ani do siete národných chránených území.
- V dotknutej lokalite nie sú evidované biotopy národného a európskeho významu ani prvky R-USES okresu Svidník.
- V navrhovanej lokalite nie sú evidované biotopy národného a európskeho významu ani prvky R-USES okresu Svidník.
- Krovinovú a drevinovú vegetáciu odstrániť len v nevyhnutnom prípade v období od 01.10. do 28.2. kalendárneho roku na základe právoplatného súhlasu orgánu ochrany prírody a krajiny v zmysle §47 zákona OPaK a vyhlášky MŽP SR č. 170/2021 Z.z..
- Plochy dotknuté stavebnými prácami budú po ukončení stavebných prác upravené revitalizované.

OÚ Svidník, OSŽP, vyjadrenie č. OU-SK-OSZP-2024/004838-002 zo dňa 15.08.2024:

- Pri realizácii stavby dbať o ochranu povrchových a podzemných vôd a zdržať sa činností, ktoré môžu ovplyvniť ich prirodzený režim, prípadné znečistenie či kvalitu.
- Vozidlá a stroje vykonávajúce zemné práce musia byť v bezchybnom technickom stave. Na stavenisku nevykonávať opravy vozidiel ani akúkoľvek inú činnosť, pri ktorej sa vyžaduje manipulácia s nebezpečnými látkami.
- V ďalšom postupe, t. j. pred začatím stavebného konania je potrebné požiadať tunajší úrad o súhlas podľa §27 ods. 1 písm. a) vodného zákona v súvislosti s križovaním vodného toku Cerninka v rámci SO 02 - Lávka. K žiadosti je nutné doložiť aj stanovisko správcu tohto vodného toku.

OÚ Svidník, OSŽP, vyjadrenie č. OU-SK-OSZP-2024/004828-002 zo dňa 13.08.2024:

- Pôvodcom odpadu, ak ide o odpady vznikajúce pri stavebných a demolačných prácach, vykonávaných v sídle alebo mieste podnikania, organizačnej zložke alebo v inom mieste pôsobenia právnickej osoby alebo fyzickej osoby - podnikateľa, je právnická osoba alebo fyzická osoba - podnikateľ, ktorej bolo vydané povolenie podľa osobitného predpisu; pri vykonávaní obdobných prác pre fyzické osoby je pôvodcom odpadu ten, kto uvedené práce vykonáva.
- Pôvodca odpadu zodpovedá za nakladanie s odpadmi podľa tohto zákona a okrem povinností podľa §14 ods. 1 je povinný:
 - a) zabezpečiť pred vznikom odpadov odovzdávaných podľa §14 ods. 1 písm. e) preukázateľný zmluvný vzťah o fyzickom nakladaní s nimi, uzatvorený minimálne v rozsahu určenom vykonávacím predpisom.

- Iný recyklovateľný stavebný odpad neznečistený škodlivinami odovzdať na recykláciu.
- Nerecyklovateľný a nevyužitelný stavebný odpad ukladať na riadenú skládku stavebných odpadov.
- Použitie výkopovej zeminy na terénne úpravy okolia stavby je podmienené vydaním súhlasu podľa §97 ods. 1 písm. s) na povrchovú úpravu terénu.
- Podľa ustanovenia §2 písm. h) zákona sa tento nevzťahuje na nekontaminovanú zeminu a iný prirodzene sa vyskytujúci materiál počas stavebných prác, ak je isté, že sa materiál použije na účely výstavby v prirodzenom stave na mieste, na ktorom sa vykopal. V ostatných prípadoch na nakladanie s prebytočnou zeminou sa vzťahujú ustanovenia zákona o odpadoch. Za uloženie prebytočnej zeminy zodpovedá pôvodca odpadov. Miesto uloženia prebytočnej zeminy v prípade, ak nebude uložená na riadenú skládku odpadu, bude určené tak, aby bolo v súlade s platnou legislatívou.
- Pred kolaudačným konaním požiada investor tunajší úrad o vydanie vyjadrenia k dokumentácii pre vydanie kolaudačného rozhodnutia, ktoré musí obsahovať doklady o nakladaní so vzniknutými odpadmi počas realizácie stavby podľa tejto projektovej dokumentácie.

OU Svidník, OSŽP, vyjadrenie č. OU-SK-OSZP-2024/004825-002 zo dňa 07.08.2024:

- Bez pripomienok.

RÚVZ so sídlom vo Svidníku, záväzné stanovisko č. OHŽPaZ/1017/4701/2024 zo dňa 12.08.2024:

- Bez pripomienok.

OR HaZZ vo Svidníku, stanovisko č. ORHZ-SK1-2024/000695-002 zo dňa 13.08.2024:

- Bez pripomienok.

Východoslovenská distribučná, a.s., vyjadrenie č. 20163/2024 zo dňa 02.09.2024:

- Upozorňujeme Vás, že v záujmovej oblasti vyznačenej v zaslaných mapových podkladoch sa nachádza nadzemné NN vedenie, ktoré si môžete lokalizovať na mieste.
- Zároveň upozorňujeme na existenciu podzemných rozvodov NN.
- Pri výstavbe musia byť dodržané minimálne vzdialenosti budov a konštrukcií od vedenia do 1 kV podľa platných noriem STN.
- V prípade zemných prác v blízkosti nadzemného vedenia žiadame, aby nebola porušená stabilita podperných bodov a taktiež aby nebola porušená uzemňovacia sústava elektrického vedenia. Pri prácach v blízkosti vedenia žiadame dodržať bezpečné vzdialenosti podľa platných noriem STN. Upozornenie na ochranné pásma v zmysle §43 zákona 251/2012 Z.z.:
 - (1) Na ochranu zariadení sústavy sa zriaďujú ochranné pásma. Ochranné pásmo je priestor v bezprostrednej blízkosti zariadenia sústavy, ktorý je určený na zabezpečenie spoľahlivej a plynulej prevádzky a na zabezpečenie ochrany života a zdravia osôb a majetku.
 - (7) Ochranné pásmo vonkajšieho podzemného elektrického vedenia je vymedzené zvislými rovinami po oboch stranách krajných káblov vedenia vo vodorovnej vzdialenosti meranej kolmo na toto vedenie od krajného kábla. Táto vzdialenosť je
 - a) 1 m pri napätí do 110 kV vrátane vedenia riadiacej regulačnej a zabezpečovacej techniky.

(8) V ochrannom pásme vonkajšieho podzemného elektrického vedenia a nad týmto vedením je okrem prípadov podľa odseku 14, zakázané

- a) zriaďovať stavby, konštrukcie, skládky, vysádzať trvalé porasty a používať osobitne ťažké mechanizmy,
 - b) vykonávať bez predchádzajúceho súhlasu prevádzkovateľa elektrického vedenia zemné práce a iné činnosti, ktoré by mohli ohroziť elektrické vedenie, spoľahlivosť a bezpečnosť prevádzky, prípadne sťažiť prístup k elektrickému vedeniu.
- S plánovanými zemnými prácami v blízkosti podzemných vedení súhlasíme, žiadame však dodržať nasledovné podmienky:
1. Pred začatím zemných prác, si v prípade potreby objednajte vytýčenie káblov a to prostredníctvom nášho eshopu na www.vsdeshop.sk.
 2. V prípade, že bude križované naše podzemné vedenie, alebo dôjde ku súbehu plánovaného výkopu s ním, je bezpodmienečne nutné zaistiť naše vedenie proti vzniku previsu.
 3. Odkryté vedenie musí byť chránené proti mechanickému poškodeniu.
 4. Pri križovaní, resp. súbehu nášho vedenia s novo ukladanými inžinierskymi sieťami musia byť dodržané minimálne vzdialenosti, stanovené v STN 73 6005 Zmena a) tab. 1,2.
 5. Pred zasypaním odkrytého kábla Východoslovenskej distribučnej a.s. žiadame, aby bol prizvaný zástupca našej spoločnosti kvôli kontrole nepoškodenosti vedenia.
 6. Zástupcu našej spoločnosti žiadame kontaktovať minimálne 2 pracovné dni pred zasypaním odkrytého kábla. Kontakt na zástupcu našej spoločnosti: 055/610 4165.
 7. Pri zmene kategórie priestoru (povrchu) nad jestvujúcimi NN a VN podzemnými vedeniami v zmysle STN 73 6005 (chodník, vozovka, voľný terén) je potrebné na náklady stavebníka doplniť podľa potreby ochranu el. káblov proti ich mechanickému poškodeniu v súlade s normami STN 34 1050, STN 33 2000-5-52 a 73 6005.
- Ďalej Vás upozorňujeme, že môže dôjsť k styku s elektroenergetickými zariadeniami, ktoré nie sú v majetku VSD, a.s., prostredníctvom, ktorých sú napájaní odberatelia elektrickej energie. Ich priebehy neevidujeme.
- V prípade stavieb, na ochranu ktorých sa zavádzajú ochranné pásma podľa osobitných predpisov žiadame, aby bol rešpektovaný rozsah ochranného pásma novovzniknutej stavby voči existujúcim častiam regionálnej distribučnej sústavy prevádzkovateľa VSD, a.s. V prípade nedodržania tejto požiadavky si bude VSD, a.s. uplatňovať všetky škody a zvýšené náklady, ktoré jej pri výkone povolenej činnosti vzniknú z titulu, že sa jej stavby a zariadenia dostali do ochranného pásma novovzniknutej stavby.
- Za správnosť a úplnosť technickej dokumentácie a za jej realizovateľnosť je zodpovedný projektant.
- K umiestneniu stavby podľa predloženej projektovej dokumentácie nemáme z hľadiska záujmov a pôsobnosti našej spoločnosti výhrady, ak budú dodržané naše vyššie uvedené podmienky.

SPP – distribúcia, a.s., vyjadrenie č. TD/EX/06149/2024/W zo dňa 05.08.2024:

- Orientačné znázornenie trasy plynárenského zariadenia/umiestnenia technologického objektu, (ďalej len „orientačné znázornenie“) a Zoznam plynárenských zariadení, vrátane ich ochranného a bezpečnostného pásma, ktoré zasahujú do záujmového územia, sú prílohami tohto stanoviska.
- Orientačné znázornenie má výhradne informatívny charakter a nenahrádza vytýčenie plynárenského zariadenia pre účely presného umiestnenia a/alebo realizácie stavby a/alebo výkonu iných činností.

- O vytyčenie existujúcich plynárenských zariadení je možné požiadať SPP-D prostredníctvom online formuláru zverejneného na webovom sídle SPP-D (<https://www.spp-distribucia.sk/e-sluzby/vytycenielynarenskych-zariadeni/objednavka-vytycenielynarenskych-zariadeni/>).
- V záujme predchádzania poškodeniam plynárenských zariadení, ohrozeniu ich prevádzky a/alebo prevádzky distribučnej siete, SPP-D vykonáva vytyčovanie plynárenských zariadení do rozsahu 100 m bezplatne.
- Pre účely konaní podľa zákona č. 50/1976 Zb. o územnom plánovaní a stavebnom poriadku (stavebný zákon) v znení neskorších predpisov, prípadne iného osobitného predpisu, pre ohlásenie drobnej stavby, alebo na výkon činností v ochrannom pásme plynárenských zariadení je potrebné požiadať SPP-D o vydanie stanoviska k projektovej dokumentácii stavby a/alebo k vykonávaniu činností v ochrannom pásme plynárenských zariadení.
- Toto stanovisko reflektuje stav (existenciu plynárenských zariadení a ich ochranných a bezpečnostných pásiem) ku dňu jeho vydania.
- Zmena stanoviska SPP-D, napr. z dôvodu zmeny spôsobu prevádzkovania dotknutého plynárenského zariadenia a/alebo distribučnej siete, v budúcnosti nie je vylúčená. SPP-D nezodpovedá za prípadné škody, ktoré môžu žiadateľovi/stavebníkovi vzniknúť v dôsledku nevyžiadania si aktuálneho stanoviska k existencii plynárenských zariadení a ich ochranných a bezpečnostných pásiem.

Slovak Telekom, a.s., vyjadrenie č. 6612421869 zo dňa 05.08.2024:

- Existujúce zariadenia sú chránené ochranným pásmom (§23 zákona č. 452/2021 Z. z.) a zároveň je potrebné dodržať ustanovenie §108 zákona č. 452/2021 Z. z. o ochrane proti rušeniu.
- Vyjadrenie stráca platnosť uplynutím doby platnosti uvedenej vyššie vo vyjadrení, v prípade zmeny vyznačeného polygónu, dôvodu žiadosti, účelu žiadosti, v prípade ak uvedené parcelné číslo v žiadosti nezodpovedá vyznačenému polygónu alebo ak si stavebník nesplní povinnosť podľa bodu 3.
- Stavebník alebo ním poverená osoba je povinná v prípade ak zistil, že jeho zámer, pre ktorý podal uvedenú žiadosť je v kolízii so SEK Slovak Telekom, a.s. a/alebo DIGI SLOVAKIA, s.r.o. alebo zasahuje do ochranného pásma týchto sietí (najneskôr pred spracovaním projektovej dokumentácie stavby), vyzvať spoločnosť Slovak Telekom, a.s. na stanovenie konkrétnych podmienok ochrany alebo preloženia SEK prostredníctvom zamestnanca spoločnosti povereného správou sietí: Iveta Mathiová, iveta.mathiova@telekom.sk, +421 51 7714777.
- V zmysle §21 ods. 12 zákona č. 452/2021 Z. z. o elektronických komunikáciách sa do projektu stavby musí zakresliť priebeh všetkých zariadení v mieste stavby. Za splnenie tejto povinnosti zodpovedá projektant.
- Zároveň upozorňujeme stavebníka, že v zmysle §24 zákona č. 452/2021 Z.z. je potrebné uzavrieť dohodu o podmienkach prekládky telekomunikačných vedení s vlastníkom dotknutých SEK. Bez uzavretia dohody nie je možné preložiť zrealizovať prekládku SEK.
- Upozorňujeme žiadateľa, že v textovej časti vykonávacieho projektu musí figurovať podmienka spoločnosti Slovak Telekom, a.s. a DIGI SLOVAKIA, s.r.o. o zákaze zriaďovania skládok materiálu a zriaďovania stavebných dvorov počas výstavby na existujúcich podzemných kábloch a projektovaných trasách prekládok podzemných telekomunikačných vedení a zaradení.
- V prípade ak na Vami definovanom území v žiadosti o vyjadrenie sa nachádza nadzemná telekomunikačná sieť, ktorá je vo vlastníctve Slovak Telekom, a.s. a/alebo

DIGI SLOVAKIA, s.r.o., je potrebné zo strany žiadateľa zabezpečiť nadzemnú sieť proti poškodeniu alebo narušeniu ochranného pásma.

- Nedodržanie vyššie uvedených podmienok ochrany zariadení je porušením povinností podľa §23 zákona č. 452/2021 Z. z. o elektronických komunikáciách v platnom znení.
- V prípade, že žiadateľ bude so zemnými prácami alebo činnosťou z akýchkoľvek dôvodov pokračovať po tom, ako vydané vyjadrenie stratí platnosť, je povinný zastaviť zemné práce a požiadať o nové vyjadrenie.
- Pred realizáciou výkopových prác je stavebník povinný požiadať o vytýčenie polohy SEK spoločností Slovak Telekom, a.s. a DIGI SLOVAKIA, s.r.o. na povrchu terénu. Vzhľadom k tomu, že na Vašom záujmovom území sa môžu nachádzať zariadenia iných prevádzkovateľov, ako sú napr. rádiové zariadenia, rádiové trasy, televízne káblové rozvody, týmto upozorňujeme žiadateľa na povinnosť vyžiadať si obdobné vyjadrenie od prevádzkovateľov týchto zariadení.
- Vytýčenie polohy SEK spoločností Slovak Telekom a.s. a DIGI SLOVAKIA, s.r.o. na povrchu terénu vykoná Slovak Telekom, a.s. základe objednávky zadanej cez internetovú aplikáciu na stránke: <https://www.telekom.sk/vyjadrenia>. Vytýčenie bude zrealizované do troch týždňov od podania objednávky.
- Stavebník alebo ním poverená osoba je povinná bez ohľadu na vyššie uvedené body dodržať pri svojej činnosti aj Všeobecné podmienky ochrany SEK, ktoré tvoria prílohu tohto vyjadrenia.
- Žiadateľ môže vyjadrenie použiť iba pre účel, pre ktorý mu bolo vystavené. Okrem použitia pre účel konaní podľa stavebného zákona a následnej realizácie výstavby, žiadateľ nie je oprávnený poskytnuté informácie a dáta ďalej rozširovať, prenajímať alebo využívať bez súhlasu spoločnosti Slovak Telekom, a.s..
- Žiadateľa zároveň upozorňujeme, že v prípade ak plánuje napojiť nehnuteľnosť na verejnú elektronickú komunikačnú sieť úložným vedením, je potrebné do projektu pre územné rozhodnutie doplniť aj telekomunikačnú prípojku.
- Poskytovateľ negarantuje geodetickú presnosť poskytnutých dát, Poskytnutie dát v elektronickej forme nezavahuje žiadateľa povinnosti požiadať o vytýčenie.
- Všeobecné podmienky ochrany SEK:
 1. V prípade, že zámer stavebníka, pre ktorý podal uvedenú žiadosť, je v kolízii so SEK Slovak Telekom, a.s. a/alebo DIGI SLOVAKIA, s.r.o. alebo zasahuje do ochranného pásma týchto sietí, je stavebník po konzultácii so zamestnancom Slovak Telekom, a.s. povinný zabezpečiť:
 - Ochranu alebo preloženie sietí v zmysle konkrétnych podmienok určených zamestnancom Slovak Telekom, a.s..
 - Vypracovanie projektovej dokumentácie v prípade potreby premiestnenia telekomunikačného vedenia.
 - Odsúhlasenie projektovej dokumentácie v prípade potreby premiestnenia telekomunikačného vedenia

V lokalite predmetu Vašej žiadosti je oprávnený vykonávať práce súvisiace s preložením sietí (alebo vybudovaním telekomunikačnej prípojky) iba zmluvný partner: SPOJSTAV, spol. s r.o., spojstav@spojstavke.sk, 055/7292632, 053/4411177. UPOZORNENIE: V káblovej ryhe sa môže nachádzať viac zariadení (káble, potrubia) s rôznou funkčnosťou.

2. Pri akýchkoľvek prácach, ktorými môžu byť ohrozené alebo poškodené zariadenia, je žiadateľ povinný vykonať všetky objektívne účinné ochranné opatrenia tým, že zabezpečí:

- Pred začatím zemných prác vytýčenie a vyznačenie polohy zariadení priamo na povrchu terénu.

- Preukázateľné oboznámenie zamestnancov, ktorí budú vykonávať zemné práce, s vytýčenou a vyznačenou polohou tohto zariadenia a tiež s podmienkami, ktoré boli na jeho ochranu stanovené.
- Upozornenie zamestnancov vykonávajúcich zemné práce na možnú polohovú odchýlku ± 30 cm skutočného uloženia vedenia alebo zariadenia od vyznačenej polohy na povrchu terénu.
- Upozornenie zamestnancov, aby pri prácach v miestach výskytu vedení a zariadení pracovali s najväčšou opatrnosťou a bezpodmienečne nepoužívali nevhodné náradie (napr. hĺbiace stroje).
- Aby boli odkryté zariadenia riadne zabezpečené proti akémukoľvek ohrozeniu, krádeži a poškodeniu vo vzdialenosti 1,5 m na každú stranu od vyznačenej polohy zariadenia.
- Zhutnenie zemin pod káblami pred jeho zakrytím (zasypaním).
- Bezodkladné oznámenie každého poškodenia zariadenia na telefónne číslo 12129.
- Overenie výškového uloženia zariadenia ručnými sondami (z dôvodu, že spoločnosť Slovak Telekom, a.s. a DIGI SLOVAKIA, s.r.o. nezodpovedajú za zmeny priestorového uloženia zariadenia vykonané bez ich vedomia).

UPOZORNENIE: V prípade, že počas výstavby je potrebné zvýšiť, alebo znížiť krytie tel. káblov je toto možné vykonať len so súhlasom povereného zamestnanca ST.

3. V prípade požiadavky napojenia lokality, resp. objektu, na VSST (verejná sieť ST) je potrebné si podať žiadosť o určenie bodu napojenia, (www.telekom.sk).

4. Žiadame dodržať platné predpisy podľa STN 73 6005 pre priestorovú úpravu vedení v plnom rozsahu.

- vyhradenie podrobnejších podkladov a projektovej dokumentácie:

Stavba podlieha vydaniu stavebného povolenia príslušným stavebným úradom. Okrem náležitostí uvedených v §8 vyhl. č. 453/2000 Z.z. predloží stavebník k žiadosti o stavebné povolenie projektovú dokumentáciu stavby v dvoch vyhotoveniach v rozsahu stanovenom v §9 ods. 1 cit. vyhlášky. V zmysle ustanovení §58 stavebného zákona je stavebník povinný pre účely stavebného konania preukázať vlastnícke alebo iné právo k všetkým pozemkom na ktorých plánuje realizovať predmetnú stavbu.

Projektovú dokumentáciu stavby je potrebné pred podaním žiadosti o stavebné povolenie prerokovať s dotknutými organizáciami v rozsahu, v ktorom sa ich to dotýka a ako to vyplýva z ich stanovísk uplatnených v územnom konaní.

Rozhodnutie o námietkach účastníkov konania: Bez námietok.

Toto rozhodnutie platí v zmysle §40 ods. 1 stavebného zákona **tri roky** odo dňa nadobudnutia právoplatnosti. Nestratí však platnosť, ak v tejto lehote bude podaná žiadosť o stavebné povolenie v súlade s týmto rozhodnutím.

O d ô v o d n e n i e :

Navrhovateľ **Obec Cernina, Cernina 65, 090 16 Cernina, IČO: 00330388** podala dňa 16.09.2024 obci Nižný Orлік návrh na vydanie rozhodnutia o umiestnení stavby „**Chodník pre peších v obci Cernina**“ na pozemkoch parc. č. C-KN 310/2, 310/3, 310/4 a 134/1 katastrálneho územia obce Cernina, podľa predloženej projektovej dokumentácie.

Podkladom pre vydanie rozhodnutia boli: žiadosť na vydanie rozhodnutia o umiestnení stavby, projektová dokumentácia vypracovaná v 05/2023 projektantom Ing. Ľubomírom Hrabčakom, Vihorlatská 17, 080 01 Prešov, ORPZ, ODI vo Svidníku, stanovisko č. ORPZ-SK-ODI-86-052/2024 zo dňa 28.10.2024, SÚS PSK oblasť Svidník, stanovisko č. SUCPSK-SK2024/91-002 zo dňa 06.08.2024, OÚ Svidník, OCDAPK, vyjadrenie č. OU-SK-OCDPK-2024/005232-004 zo dňa 30.10.2024, SVP, štátny podnik, Povodie Bodrogu, odštepny závod, stanovisko č. SVP 15070/2024/3 zo dňa 26.08.2024, OÚ Svidník, OSŽP, záväzné stanovisko č. OU-SK-OSZP-2024/004824-002 zo dňa 13.08.2024, OÚ Svidník, OSŽP, vyjadrenie č. OU-SK-OSZP-2024/004838-002 zo dňa 15.08.2024, OÚ Svidník, OSŽP, vyjadrenie č. OU-SK-OSZP-2024/004828-002 zo dňa 13.08.2024, OÚ Svidník, OSŽP, vyjadrenie č. OU-SK-OSZP-2024/004825-002 zo dňa 07.08.2024, RÚVZ so sídlom vo Svidníku, záväzné stanovisko č. OHŽPaZ/1017/4701/2024 zo dňa 12.08.2024, OR HaZZ vo Svidníku, stanovisko č. ORHZ-SK1-2024/000695-002 zo dňa 13.08.2024, Východoslovenská distribučná, a.s., vyjadrenie č. 20163/2024 zo dňa 02.09.2024, SPP – distribúcia, a.s., vyjadrenie č. TD/EX/06149/2024/W zo dňa 05.08.2024 a Slovak Telekom, a.s., vyjadrenie č. 6612421869 zo dňa 05.08.2024.

Obec Nižný Orлік, ako príslušný stavebný úrad oznámil začatie územného konania orgánom štátnej správy a známym účastníkom konania v súlade s ust. §36 stavebného zákona a súčasne nariadil ústne pojednávanie spojené s miestnym zisťovaním na deň 15.10.2024 o 09:00 hod. Ostaným účastníkom konania bolo konanie oznámené verejnou vyhláškou zverejnenou dňa 16.09.2024 po dobu 15 dní na úradnej tabuli a web stránke obce. V súlade s ustanovením §33 ods. 2 správneho poriadku dal zároveň týmto listom možnosť oboznámiť a vyjadriť sa ku podkladom rozhodnutia, k spôsobu ich zistenia, prípadne navrhnúť ich doplnenie s poučením, že na neskoršie podané pripomienky a námietky nebude príslušný stavebný úrad prihliadať.

Z priebehu ústneho pojednávania zo dňa 15.10.2024 bola vyhotovená zápisnica, ktorá bola prečítaná a v zmysle dodržania podmienok záväzných vyjadrení účastníkov dotknutých orgánov k projektu a realizácii stavby, podpísaná prítomnými účastníkmi konania. Námietky ani pripomienky účastníkov stavebného konania neboli vznesené.

Stavebný úrad posúdil návrh na umiestnenie stavby podľa §37 stavebného zákona a zistil, že jej umiestnenie zodpovedá hľadiskám starostlivosti o životné prostredie, resp. že týmto hľadiskám neodporuje, ani životné prostredie neohrozuje. Umiestnenie vyhovuje aj všeobecným technickým požiadavkám na výstavbu podľa §43d a §47 stavebného zákona č.50/1976 Zb. v znení neskorších predpisov. Stanoviská účastníkov konania, dotknutých orgánov štátnej správy a zainteresovaných organizácií boli skoorinované a zahrnuté do podmienok tohto rozhodnutia.

V zmysle §4 ods. 1 písm. a) zákona č. 145/1995 Z.z. o správnych poplatkoch v znení neskorších predpisov sa na žiadateľa vzťahuje oslobodenie od správneho poplatku.

Stavebný úrad v priebehu územného konania nezistil dôvody, ktoré by bránili vydaniu územného rozhodnutia, preto toto rozhodnutie vydal a rozhodol tak, ako je uvedené v jeho výrokovej časti.

Poučenie:

Podľa §53 a §54 zákona č. 71/1967 Zb. o správnom konaní proti tomuto rozhodnutiu sa možno odvolať v lehote 15 dní odo dňa doručenie rozhodnutia podaním na obec Cernina. Toto rozhodnutie je preskúmateľné súdom po vyčerpaní riadnych opravných prostriedkov.

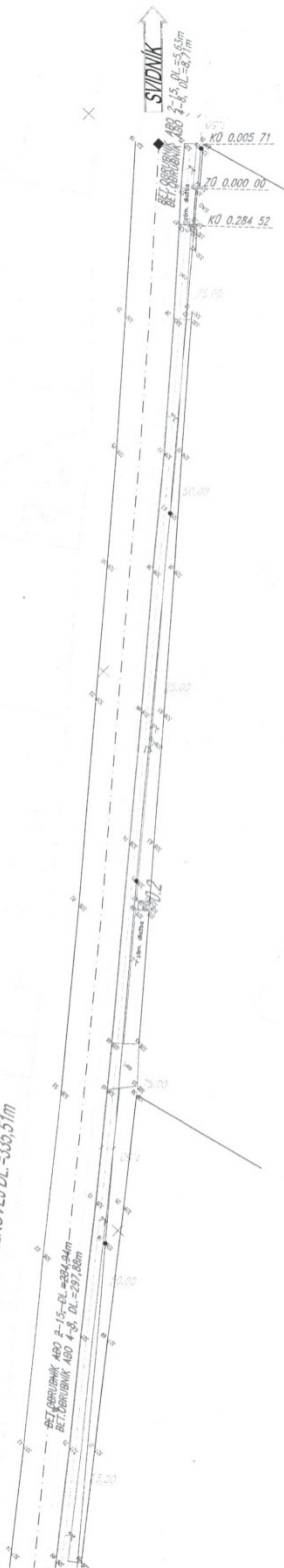
Juraj Petný
starosta obce Nižný Orlík

Toto rozhodnutie má povahu verejnej vyhlášky podľa ust. §42 ods. 2 stavebného zákona. Rozhodnutie sa v súlade s ust. § 26 zákona č. 71/1967 Zb. o správnom konaní (správny poriadok) v znení neskorších predpisov doručuje účastníkom konania verejnou vyhláškou vyvesením na úradnej tabuli a webstránke obce po dobu 15 dní spôsobom v mieste obvyklým. Posledný deň tejto lehoty je dňom doručenia.

VYVESENÉ DŇA:

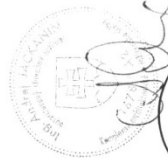
ZVESENÉ DŇA:

CHODNÍK PRE PEŠÍCH š = 1,50m, CELKOVÉ/DL = 305,51m



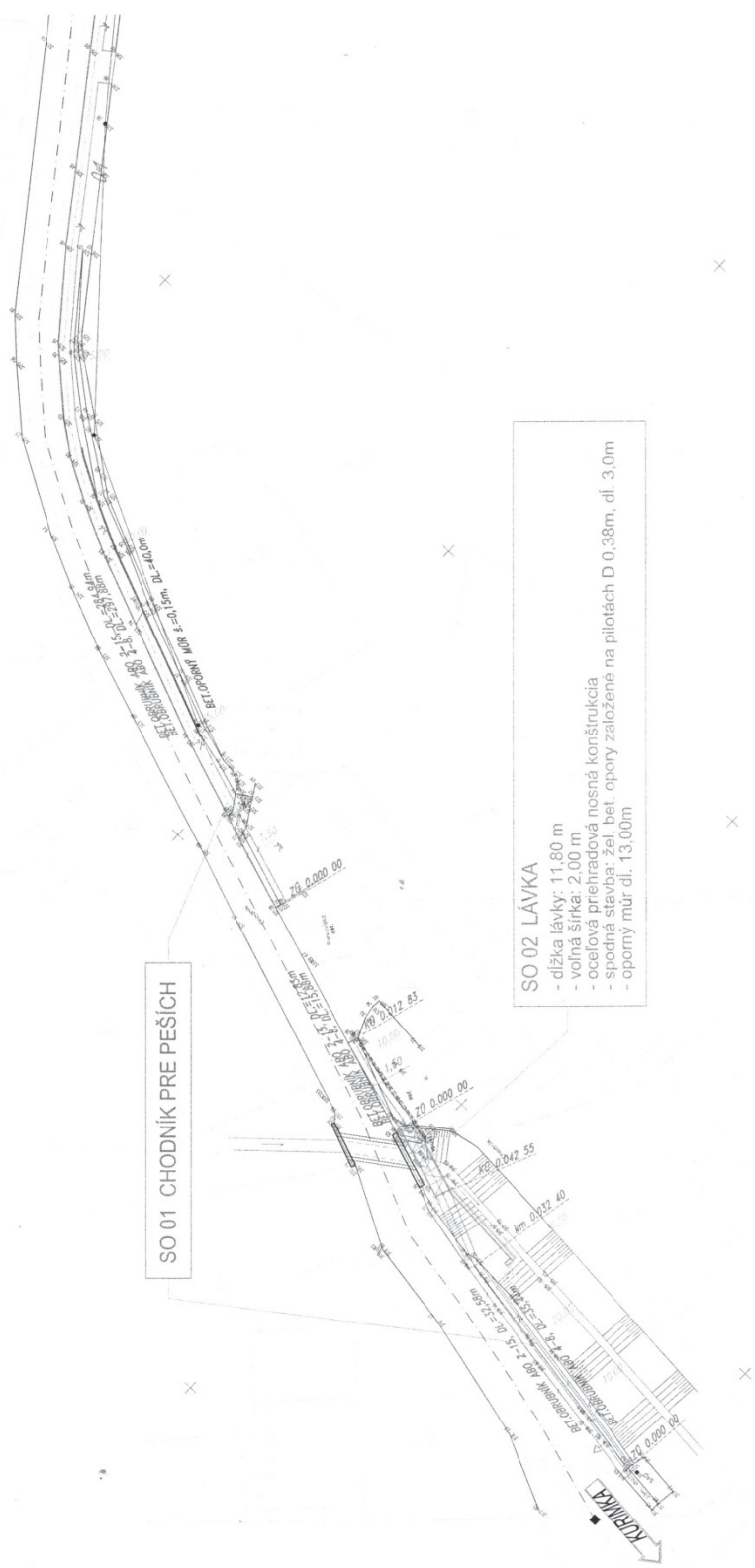
PROJAVNA :
 Súradnicový systém : IJTSK
 Výšková sústava : Ešv
 Zameranie : y-kružný stĺp ku oš : 27.3.2019

Legenda:
 - stĺp poľa C-KN
 - stĺp poľa E-KN



ZODPOV. PROJEKT :	VYPRACOVAĽ :	KRESLIL :
ING. HE 288 AK	ING. HRAJČÁK	ING. HRAJČÁK
Hajduš	Hajduš	Hajduš
OBJEDNÁVATEĽ: OBEC Č E R N I N A		
NAZOV STAVBY:	CHODNÍK PRE PEŠÍCH V OBCI ČERNINA	
OBJEKT:	FORMÁT:	4x41
OBSAH:	STUPEN:	2SP, DTS
	VYPR. Č.:	2
	DATEM:	04/2019
	ARCH. Č.:	
	MIERKA:	1:500

K.Ú.: CERNINA



SO 02 LÁVKA
- dĺžka lávky: 11,80 m
- voľná šírka: 2,00 m
- ocelová priehradová nosná konštrukcia
- spodná stavba: železobetónové pilóty D 0,38m, dl. 3,0m
- oporný múr dl. 13,00m